



Roadbook

Für Unfälle und Sachschäden wird nicht gehaftet!
Jedes teilnehmende Fahrzeug muss der StVZO entsprechen.
Es sind die Regeln der StVO einzuhalten!

Notfallnummer 0170/6749992

<p><u>Zum Start</u></p>	<p>Startaufstellung über den Verbindungsweg vom Fahrerlager zum Start fahren. Achtung hier findet die 1. Prüfungseinheit statt im Parc fermé müssen alle Fahrzeuge zum Abnahmecheck. Hier ist den Anweisungen von BÄR—Süd strikt zu folgen.</p>
<p><u>Zur Station 1</u></p>	<p>Start</p> <ul style="list-style-type: none"> An der Verkehrsinsel rechts in die Allee Ortsende Moos rechts Richtung Plattling Kreuzung B8 / B8 überqueren Rechts R. Aholming Aholming durchfahren Aholming Ortsmitte links halten Penzling durchfahren Ortsmitte Buchhofen links R. Wisselsing / Osterhofen Kreisverkehr 1. Ausfahrt R. Kirchdorf / Obergessenbach Kirchdorf durchfahren Vor Schmiedorf links R. Untergessenbach Untergessenbach links R. Osterhofen Ende der Straße links R. Osterhofen Nach 500m rechts R. Langenamming Die Station befindet sich am Ortseingang rechts <p style="text-align: center;"><u>Ortschaften zum durchfahren:</u> Aholming – Penzling – Buchhofen - Kirchdorf Untergessenbach – Langenamming</p>



Zur Station 2

- ↶ Nach 1,5km links Richtung Waldlehrpfad
Maging durchfahren / Richtung Waldlehrpfad
- ⚠ Am Ende der Straße links abbiegen
- ⚠ Am Ende der Straße rechts R. Wallerdorf / Kriestorf
- ↻ Kreisverkehr 3. Ausfahrt R. Vilshofen
- ↻ Kreisverkehr 2. Ausfahrt R. Vilshofen
Waizenbach durchfahren
- 🚦 1. Ampel rechts in den Stadtplatz Vilshofen fahren
Die Station befindet sich im Stadtplatz Vilshofen

Ortschaften zum durchfahren:
Maging – Ebering – Waizenbach- Vilshofen

Es sind die Regeln der StVO einzuhalten.
Dem Stationspersonal ist Folge zu leisten.

Zur Station 3










- ↶ An der Kirche links abbiegen
1. Durchfahrt durchfahren
- ↻ Rechts R. B8
- ⚠ Am Ende der Straße links auf die B8 zur Ampel
- 🚦 An der Ampel rechts über die Marien Brücke
Nach der Brücke rechts R. Windorf
Windorf durchfahren
- ↶ In Besensandbach links R. Otterskirchen
Otterskirchen durchfahren
Weiter bis Kirchberg v. Wald
- ↶ Ortseingang Kirchberg v. Wald links R. Aicha v. Wald
Kirchberg auf der Hauptstraße durchfahren
- ↻ Nach 800m halb rechts R. Seining
Weiter bis Seining (ins Dorf)
Die Station befindet sich in der Ortsmitte links

Ortschaften zum durchfahren:
Vilshofen – Windorf – Besensandbach - Kirchberg v.W. - Seining



MAIER
KORDULETSCH

Zur Station 4

-  Am Ende der Straße links R. Aicha v.W.
-  Nach 500m rechts abbiegen Richtung Weferting
Weferting Ortsmitte rechts halten
Weferting durchfahren
Nach 600m links R. Oberpolling
Ganharting durchfahren
-  Am Ende der Straße rechts R. Oberpolling
-  Am Ende der Straße links R. Oberpolling Fürstenstein
Weiter bis Kreisverkehr in Fürstenstein
-  Kreisverkehr 1. Ausfahrt R. Tittling
Weiter bis Tittling
-  Ortseingang Tittling rechts Richtung Sportzentrum  (Pfeil)
Hötzendorf durchfahren
-  Nach der Brücke rechts abbiegen
-  Am Ende der Straße links
Die Station befindet sich rechts

Ortschaften zum durchfahren:

Seining – Weferting – Ganharting – Oberpolling –
Fürstenstein – Hötzendorf













Zur Station 5

Original Strecke
Central European Rally
Shakedown
25.10.2023



Achtung,
es gilt die StVO
Streckenabschnitt
ist nicht gesperrt

CENTRAL EUROPEAN RALLY				26 - 29 October 2023	
TC Shakedown		DISTANCE: 5,39 km		SECTION: Wednesday	
TC Remote Service (Tittling)		RECORD NEW SPECIAL STAGE		TIME ALLOWED:	
SPECIAL STAGE SHAKEDOWN TITTLING 3,62 km					
DISTANCE	DIRECTION	INFORMATION	DISTANCE REGRESS.		
TOTAL	PARTIAL				
0,00	0,00	 START SHAKEDOWN TITTLING 3,62 km N - 48° 43,614' E - 13° 21,988'	5,39		
0,41	0,41	 Gneisting	4,98		
0,77	0,36	 Gneisting	4,62		
1,97	1,20		3,42		
2,25	0,28		3,14		
next box in 0,28 km		PAGE 1-10			

CENTRAL EUROPEAN RALLY				26 - 29 October 2023	
TC Shakedown		DISTANCE: 5,39 km		SECTION: Wednesday	
TC Remote Service (Tittling)		RECORD NEW SPECIAL STAGE		TIME ALLOWED:	
SPECIAL STAGE SHAKEDOWN TITTLING 3,62 km					
DISTANCE	DIRECTION	INFORMATION	DISTANCE REGRESS.		
TOTAL	PARTIAL				
2,53	0,28		2,86		
3,62	1,09	 FINISH SHAKEDOWN TITTLING 3,62 km N - 48° 42,908' E - 13° 22,083'	1,77		
3,95	0,33	 Preming Markt Tittling Kreis Passau N - 48° 42,979' E - 13° 22,325'	1,44		
4,29	0,34		1,10		
4,62	0,33	 Markt Tittling Kreis Passau	0,77		
next box in 0,77 km		PAGE 1-11			



Zur Station 5



Original Strecke
Central European Rally
Shakedown
25.10.2023

Kurvenreiche Strecke

Achtung,
es gilt die StVO
Streckenabschnitt
ist nicht gesperrt



Kurvenreiche Strecke



Jetzt die komplette Beschreibung bis zur Station 5

- Am Ende der Straße links abbiegen
Gneisting durchfahren
- Pirkingmühle links abbiegen
- Pirkingmühle rechts halten
- Am Ende der Straße links abbiegen
Nach 1.250m Shakedown Ziel erreicht
Weiter bis zur Hauptstraße in Preming
- Am Ende der Straße rechts R. Passau
- Am Ende der Straße links auf die B 85 R. Passau
- Höhe Bayerwald Fenster rechts abbiegen R. BAB / Vilshofen
- Sofort wieder rechts R. BAB / Vilshofen
- Nach 8,8km **!links!** R. Aicha v.W. ←
- Am Ende der Straße rechts (Pfeil Gasthaus Ragaler)
Weiter bis Lehen
- Ortsmitte Lehen links nach Fickenhof ←
Fickenhof durchfahren
Burgstall durchfahren
- In Altenreit links halten
- Bichlberg rechts abbiegen
- weiter bis zur Ampel Garham
An der Ampel gerade aus nach Garham
Die Station befindet sich in der Ortsmitte Garham

Ortschaften zum durchfahren:

Preming – Lehen – Fickenhof – Burgstall – Altreit – Bichlberg – Garham



MAIER
KORDULETSCH

WIR
KOMMEN
MIT
ENERGIE.

MAIERKORDULETSCH GRUPPE

Passauer Straße 21 | 94474 Vilshofen

TEL: +49 8541 9605-20

info@maierkorduletsch.de

www.maierkorduletsch.de

Läuft wie geschmiert!

UNSER PORTFOLIO:

SCHMIERSTOFFE

KRAFTSTOFFE

HOLZPELLETS | HEIZÖL

STROM | ERDGAS

www.oldyoungtimerostbayern.de

Zum Ziel

- ↶ Nach 200 links abbiegen
- ⚠ Am Ende der Straße links u. nochmals durch den Dorfplatz
- ↶ Anschließend gleich wieder links in die Straße „Am Kirchberg“
- ⚠ Am Ende der Straße links R. Gsteinöd
- ↶ Nach 2,8km links R. Ecking / Schöllnstein
Ecking durchfahren
- ⚠ Am Ende der Straße links R. Schöllnstein
- ↶ Ortsmitte Schöllnstein die 2. rechts halten
- ↶ Ortsende Schöllnstein Y-Gabelung links halten ←
- Entweg durchfahren
- ↶ Ortsende Entweg rechts R. Untergschaid
- ⚠ Am Ende der Straße links und weiter bis Oberschöllnach
- ⚠ Am Ende der Straße rechts und Hofkirchen durchfahren
Neßbach durchfahren
Winzer durchfahren
- ⚠ Am Ende der Straße links über die Donau Wald Brücke
- 🚦 An der Ampel rechts R. Ruckasing
- ↶ Am Kreisverkehr 2. Ausfahrt
- ↶ Am Kreisverkehr 2. Ausfahrt R. Plattling
- ↶ In Langenisarhofen rechts abbiegen Richtung Moos
- ↶ Bei der Brauerei rechts nach Moos einfahren
Das Ziel ist am Shell Renndienst

Bitte erst Auto parken, dann das Laufblatt am Renndienst abgeben.
Für 5€ kann man sich bei der Abgabe noch eine Zusatzkarte kaufen.

Ortschaften zum durchfahren:

Garham – Ecking – Schöllnstein – Entweg—Oberschöllnach
Hofkirchen— Neßebach—Winzer—Langenisarhofen— Moos



Old & Youngtimer Gruppe
— **Ostbayern** —

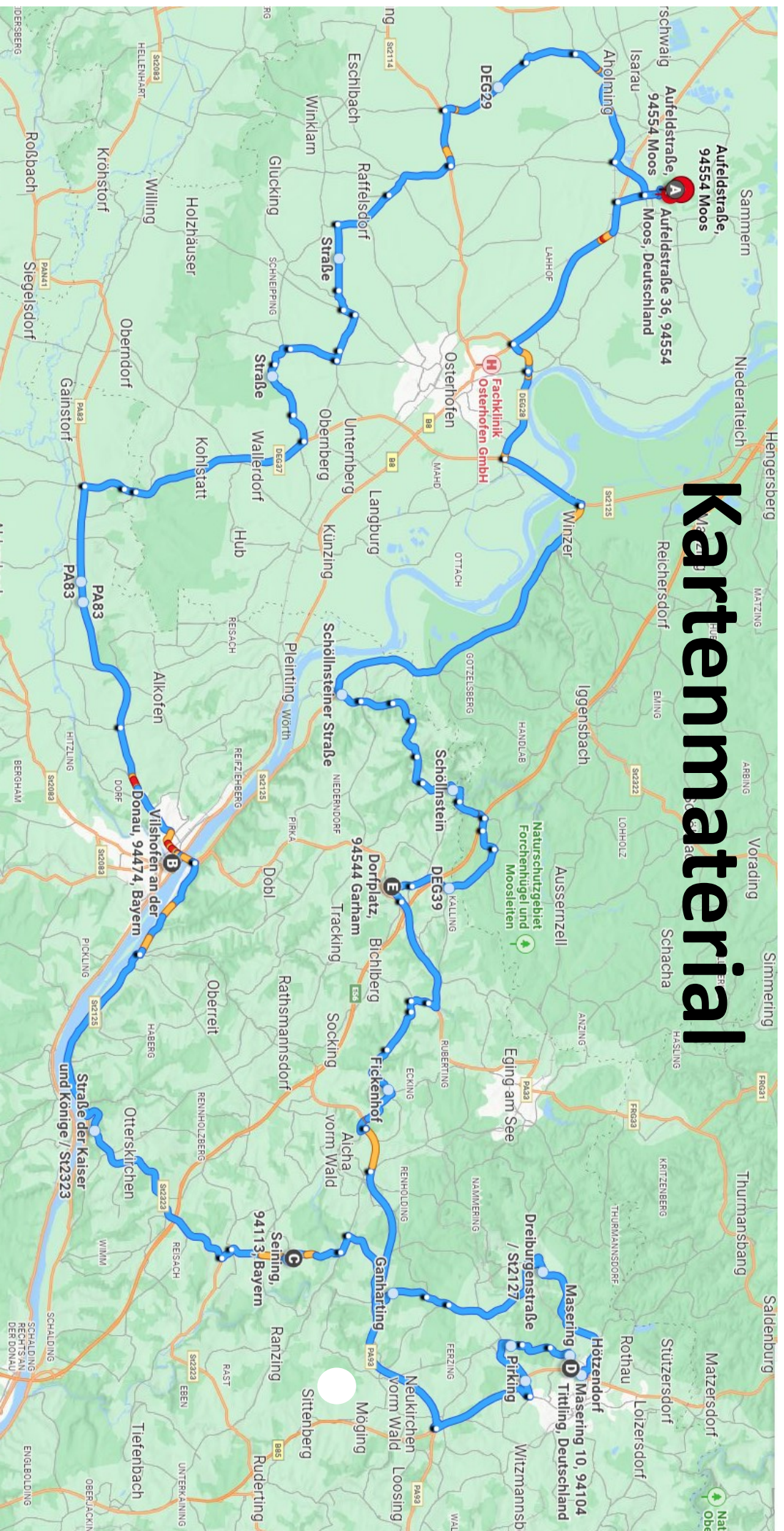
*Die Old & Youngtimer Gruppe Ostbayern bedankt sich für deine Teilnahme
sowie deiner freiwilligen Spende für die Kinderkrebshilfe Rottal Inn.*



Wir sehen uns am 19.07.2025 zum 6. Poker-Run

www.oldyoungtimerostbayern.de

Kartenmaterial



MAIER

KORDULETSCCH

