






Roadbook

<p>Zur Station 1 History Shell Tankstelle</p>	<p>Abfahrt Hundsöd Richtung Vilshofen</p> <p> Kreisverkehr Vilshofen 1. Ausfahrt Richtung Stadtmitte</p> <p> Erste Ampel links abbiegen Richtung Donaubrücke Zweite Ampel Gerade über die Donaubrücke Dritte Ampel (Flughafen VOF) rechts Richtung Windorf</p> <p><u>Ortschaften zum durchfahren:</u> Windorf Besensandbach Gaishofen Irring</p> <p>Station 1 am Ortseingang Schalding l.d.D. (Navi Adresse) Mühlbachstr. 3 Schalding l. d. Donau 94034 Passau</p>
<p>Zur Station 2 Hier gibt's die Plakette</p>	<p>Abfahrt Schalding l.d.D. Richtung Passau</p> <p> Rechts abbiegen Richtung Passau nach 400m links Richtung Tiefenbach Bei Patraching auf B85 Richtung Regen / Grafenau Nach ca. 1km links abbiegen Richtung Tiefenbach (Aral Tankstelle) Nach 500m rechts in die Gewerbestraße (Industriegebiet Hof)</p> <p><u>Ortschaften zum durchfahren:</u> Walding</p> <p>Station 2 linker Hand im Gewerbegebiet (Navi Adresse) Franz Silbereisen Straße 1 94113 Tiefenbach</p>

Zur Station 3
**Niederbayern
Rallye**

„Getränke Ausgabe“

Abfahrt Tiefenbach Richtung Grafenau



Kreuzung rechts zur B85
Links auf B85 Richtung Grafenau Tittling
Auf B85 bleiben bis Tittling



B85 Tittling 3. Abfahrt (Wegweiser Museumsdorf)
Am Rewe rechts Richtung Thurmansbang (Museumsdorf)
Am Dreiburgensee links abbiegen Richtung Loderhof
Ortsausgang Loderhof links Richtung Thannberg (Eging)
Nach Schadham rechts abbiegen - Altfaltern
(Autorecycling Asen)
Weiter bis Altfaltern, am Bushaus links
Station 3 im Tal sichtbar

Ortschaften zum durchfahren:

Rothau - Loderhof
Schadham
Altfaltern

Station 3

(Navi Adresse)
Altfaltern 1
94169 Thurmansbang

Zur Station 4
Gelber Engel



Kurvenreiche Strecke

Abfahrt Altfaltern Richtung Thurmansbang



Rechts abbiegen Richtung Thurmansbang
500m nach Ortschaft Schlinding links Richtung Ranfels
scharf links durch Ranfels fahren
+++ Achtung Serpentin +++







Weiter Richtung Schöllnach
Kreuzung Schöllnach links nach Schöllnach (Richtung Vilshofen)
Schöllnach durchfahren nach Iggenbach

Ortschaften zum durchfahren:

Schlinding - Ranfels
Wiesenberg – Kollmering - Obelfing
Schöllnach
Iggenbach

Station 4 am Ortsausgang Iggenbach rechts

(Navi Adresse)
ADAC Station Auto Zellner
Schwanenkirchner Str. 10
94547 Iggenbach

<p>Zur Station 5 <i>Ritter im Donautal</i></p>	<p>Abfahrt Iggenbach Richtung Neßlbach</p>  <p>Über Dobel Richtung Vilshofen Kreuzung links Richtung Vilshofen Links in den Ort Hilgertsberg dem Berg hoch zur Burgruine Hilgartsberg</p> <p>Ortschaft zum durchfahren:</p> <p>Dobl Sattling Neßlbach Hofkirchen Hilgertsberg</p> <p>(Navi Adresse) Burg Hilgartsberg Hilgartsberg 44 94544 Hofkirchen</p>
<p>Ziel Hundsöder Wirt</p>	<p>Abfahrt Hilgartsberg Richtung Pirka</p>  <p>Rechts abbiegen Richtung Henhart Gewerbegebiet Albersdorf rechts abbiegen Richtung Vilshofen</p>  <p>Erste Ampel (Flughafen VOF) gerade aus über Donaubrücke Zweite Ampel Gerade in die Stadt Vilshofen Dritte Ampel rechts Richtung Kreisverkehr</p>  <p>Kreisverkehr 3. Ausfahrt Richtung Alkofen / Hördt</p> <p>(Navi Adresse) Hundsöd 30 94474 Vilshofen an der Donau</p>

Legende:

Kreuzung



Ampel

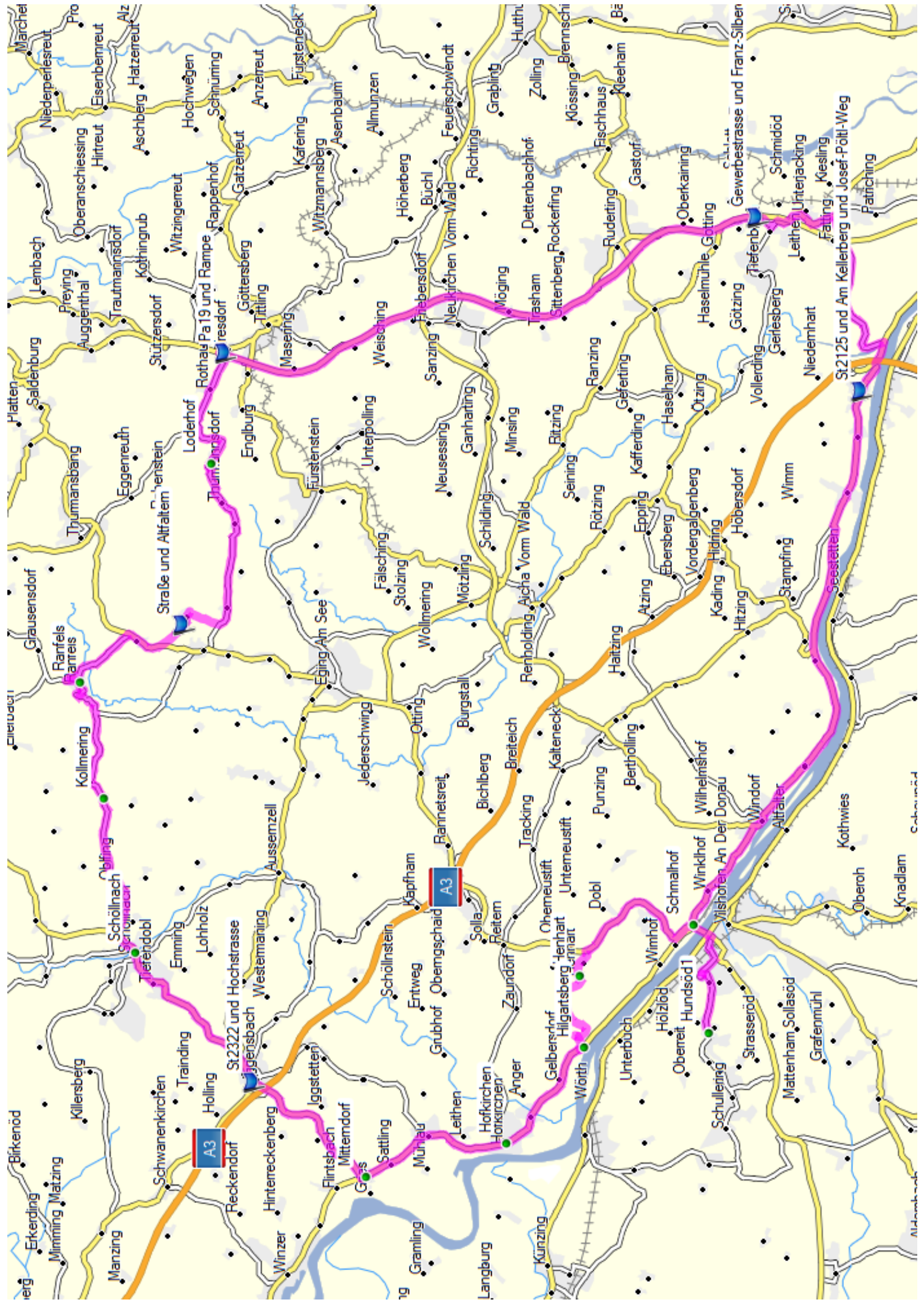


Kreisverkehr



Notfallnummer 0178/1700234

Für Unfälle und Sachschäden wird nicht gehaftet!
Jedes teilnehmende Fahrzeug muss der StVZO entsprechen.



Erkending
Manning
Manzing
Blikened
Killersberg
Schwanenkirchen
Reckendorf
Hinterrekenberg
Winzer
Langburg
Kunzing

Erkending
Manning
Manzing
Schöllnach
Tiefendobl
Emming
Lohholz
St2322 und Hochstrasse
Holling
Hinterrekenberg
Winzer
Langburg
Kunzing

Reckendorf
Hinterrekenberg
Winzer
Langburg
Kunzing
Flintsbach
Mitterndorf
Sattling
Munald
Leithen
Hofkirchen
Hofkirchen
Anger
Wörth
Unterbüch
Höllöd
Oberreit
Hundsöd1
Schullering
Strasseröd
Mattenham
Sollasöd
Grafenmühl

Reckendorf
Hinterrekenberg
Winzer
Langburg
Kunzing
Flintsbach
Mitterndorf
Sattling
Munald
Leithen
Hofkirchen
Hofkirchen
Anger
Wörth
Unterbüch
Höllöd
Oberreit
Hundsöd1
Schullering
Strasseröd
Mattenham
Sollasöd
Grafenmühl

Reckendorf
Hinterrekenberg
Winzer
Langburg
Kunzing
Flintsbach
Mitterndorf
Sattling
Munald
Leithen
Hofkirchen
Hofkirchen
Anger
Wörth
Unterbüch
Höllöd
Oberreit
Hundsöd1
Schullering
Strasseröd
Mattenham
Sollasöd
Grafenmühl

Reckendorf
Hinterrekenberg
Winzer
Langburg
Kunzing
Flintsbach
Mitterndorf
Sattling
Munald
Leithen
Hofkirchen
Hofkirchen
Anger
Wörth
Unterbüch
Höllöd
Oberreit
Hundsöd1
Schullering
Strasseröd
Mattenham
Sollasöd
Grafenmühl

Reckendorf
Hinterrekenberg
Winzer
Langburg
Kunzing
Flintsbach
Mitterndorf
Sattling
Munald
Leithen
Hofkirchen
Hofkirchen
Anger
Wörth
Unterbüch
Höllöd
Oberreit
Hundsöd1
Schullering
Strasseröd
Mattenham
Sollasöd
Grafenmühl

Reckendorf
Hinterrekenberg
Winzer
Langburg
Kunzing
Flintsbach
Mitterndorf
Sattling
Munald
Leithen
Hofkirchen
Hofkirchen
Anger
Wörth
Unterbüch
Höllöd
Oberreit
Hundsöd1
Schullering
Strasseröd
Mattenham
Sollasöd
Grafenmühl

Reckendorf
Hinterrekenberg
Winzer
Langburg
Kunzing
Flintsbach
Mitterndorf
Sattling
Munald
Leithen
Hofkirchen
Hofkirchen
Anger
Wörth
Unterbüch
Höllöd
Oberreit
Hundsöd1
Schullering
Strasseröd
Mattenham
Sollasöd
Grafenmühl

Reckendorf
Hinterrekenberg
Winzer
Langburg
Kunzing
Flintsbach
Mitterndorf
Sattling
Munald
Leithen
Hofkirchen
Hofkirchen
Anger
Wörth
Unterbüch
Höllöd
Oberreit
Hundsöd1
Schullering
Strasseröd
Mattenham
Sollasöd
Grafenmühl